

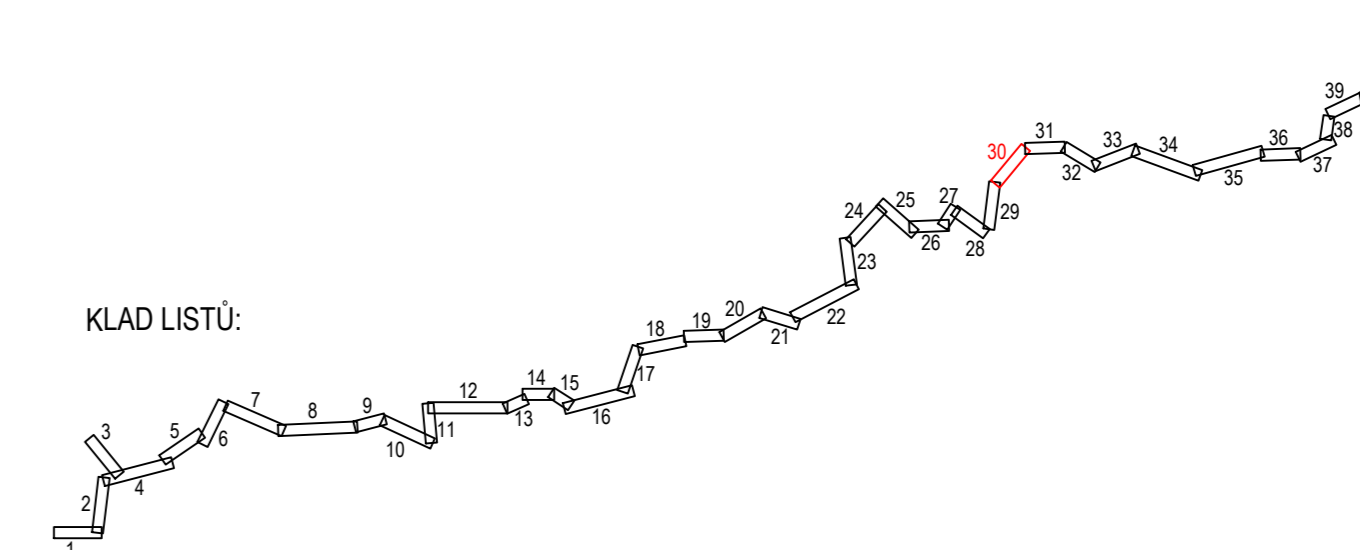


Revitalizace trati Lovosice - Česká Lípa
Katastrální situační výkresy
Katastrální situace 70,3 - 71,5
M 1:1000




LEGENDA:


 hranice dráhy
 mapa KN
 trvalé zábery
 věčná břemena
 dočasné zábery do 1 ro




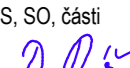




 Operační program
Doprava



 Evropská unie
Investice do vaší budoucnosti
Fond soudržnosti

				číslo soupravy
č. změny	datum	popis a zdůvodnění	podpis	

		STRABAG Rail a.s. Železničářská 1385/29 400 03 Ústí nad Labem - Střekov tel.: +420 475 300 111 e-mail: projekt.ul@strabag.com		Investor: 	
Odgov. projektant stavby  Ing. David Růža		Odgov. projektant PS, SO, části  Ing. David Růža		Kontroloval  Ing. Tomáš Chaloupka	
Stavba <div style="text-align: center;"> Revitalizace trati Lovosice - Česká Lípa </div>		Misto stavby: Lovosice - Česká Lípa		Vypracoval  Andrea Chmelíková, DIS.	
Objekt Katastrální situační výkres		Stupeň PDPS		Datum 08/2020	
Píloha Katastrální situace km 70,3 - 71,5		Formát 8xA4		Měřítko 1:1000	
		Část C.2		Píloha 30	